







SKÝRINGAR:

-  NEYSLUVATNSHEIM/ED (MED LOKA)
-  REGNVATNSFRÁR/ESI
-  SKÓLPFRÁR/ESI
-  NÚMER LÓÐAR
-  NÚMER AÐLIGGJANDI LÓÐABLAÐA

SJÁ JAFNFRAMT SKIPULAGSUPPDRATT OG SKILMÁLA



Kvarði 1:500

DEILISKIPULAG SAMPYKKT Í SKIPULAGS- OG BYGGINGARRÁÐI
19.06.2007 OG Í BÆJARSTJÓRN 26.06.2007. ÓBLAÐIST GILDI 24.07.2007

FRÁGANGUR Á LÓÐAMÖRKUM VERDI GERÐUR Í SAMRÁÐI VÍÐ LÓÐARHAFNA AÐLIGGJANDI LÓÐA. STÆRÐ OG STAÐSETNING LÓÐA, BYGGINGARREITA OG BÍLASTÆÐA ERU SÝND Á MÆLIBLÖÐUM.

2h= HÚS Á TVEIMUR HÆÐUM
G= REIKNUD HÆÐ Á GÖTU, GANGSTÉTT, -STÍG EÐA LÓÐAMÖRKUM
L= LANDHÆÐ VÍÐ LÓÐAMÖRK (LEIÐBEINANDI)
H= HÆÐ Á AÐKOMUGÖLFÍ - SJÁ SKILMÁLA
Fr= TENGIHÆÐ Á REGNVATNSFRÁR/ESI
Fs= TENGIHÆÐ Á SKÓLPFRÁR/ESI

BAKRÁSARVATN HITAVEITU SKAL VEITA Í REGNVATNSFRÁR/ESI. NEYSLUVATNSHEIMÆÐAR ERU Ø110 mm PE100, NEMA ANNAD SÉ SYNT Á TEIKNINGU. TENGIHÆÐ NEYSLUVATNSHEIMÆÐAR ER AÐ ÖLLU JÖFNU 1,2 m UNDIR YFIRBORDI LANDS.

BREYTINGAR:

A: Gullhella 2, breytt deiliskipulag samþ. á fundi skipulagsfulltrúa 10.6.2024, óblaðist gildi 26.6.2024. Breyttar innkeyrslur og byggingarreitur



HAFNARFJARÐARBÆR
UMHVERFIS- OG SKIPULAGSSVIÐ

GULLHELLA 2	
HÆÐABLAÐ	27.106.4
Teikn.nr.: 412.075	
KAPELLUHRAUN 1. ÁFANGI	
Mælt: VSB	Samþykkt:
Hannað:	Dags.: 6.3.2008
Teiknað: PBL	M.kv.: 1:500
Breytt: ENDURGERT BLAÐ FRÁ VSB, JÚLÍ 2024	
Bláðst.: A2	